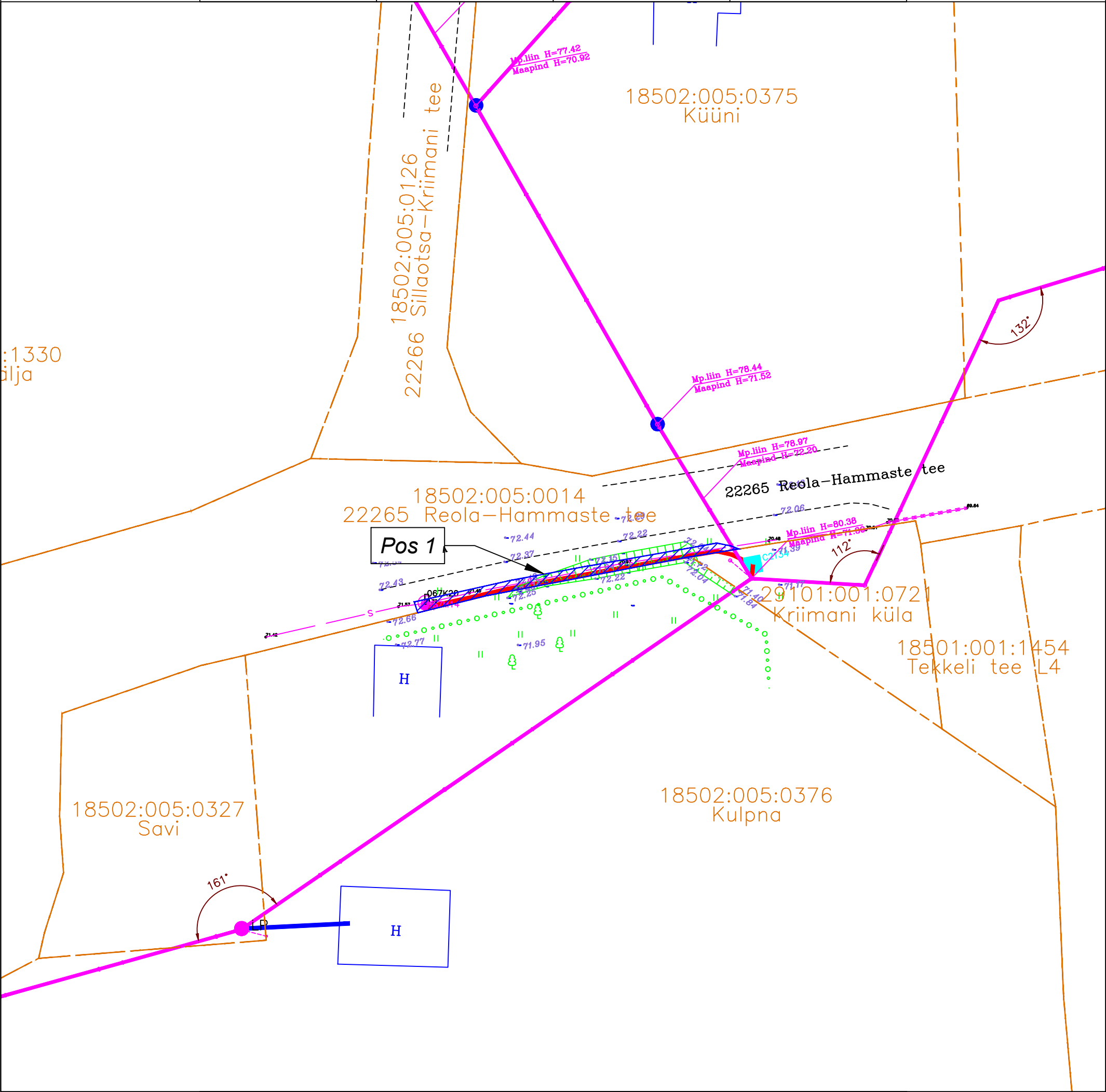
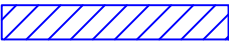



	Isikliku kasutusõiguse ala seadmise plaan			
	IKÕ ala (Pos nr. plaanil)	Kinnistu registriosa nr	Katastriüksuse tunnus, nimi ja sihtotstarve	IKÕ ala pindala m²
	Pos 1	5538550	18502:005:0014 22265 Reola-Hammaste tee	51



M 1:500; A3

-  IKÕ ALA
-  PROJ. SIDE BAASVÕRGU ÜHENDUSPUNKT
-  PROJ. MULTITORU MAALIIN
-  KATASTRIPPIIR
-  PROJ. SIDEKANALI PIKKUS 38M

Projekti kood: VT2134

Koostas: Karl-Erik Timmer
OÜ Saldemer projekteerija